

«СОГЛАСОВАНО»

Руководитель Исполнительного
комитета Адав-Тулумбаевского
сельского поселения Буинского
муниципального района
Республики Татарстан
/А.Ф.Ахметзянов/



_____ года

«УТВЕРЖДАЮ»

И.о.заведующей МБДОУ «Адав-
Тулумбаевский детский сад № 6
Буинского муниципального района
Республики Татарстан»
/Р.М.Хуснулина/



_____ года

«СОГЛАСОВАНО»

Начальник ОГИБДД МВД России
по Буинскому району майор
ПОСВЕДИН



/Р.Р.Миннебаев/

_____ года

ПАСПОРТ

дорожной безопасности образовательного учреждения
Муниципальное бюджетное дошкольное
образовательное учреждение «Адав-Тулумбаевский
детский сад № 6 Буинского муниципального района
Республики Татарстан»

2019 г.

ОБЩИЕ СВЕДЕНИЯ

Муниципальное бюджетное дошкольное образовательное учреждение «Адав-Тулумбаевский детский сад № 6 Буинского муниципального района Республики Татарстан»

(Полное наименование ОУ)

Тип ОУ бюджетное дошкольное образовательное учреждение

Юридический адрес: 422404, Республика Татарстан, Буинский район, село Адав-Тулумбаево, улица Средняя, дом 99.

Фактический адрес: 422404, Республика Татарстан, Буинский район, село Адав-Тулумбаево, улица Средняя, дом 99.

Руководитель ОУ:

И.о.заведующей: Хуснулина Розалия Мансуровна
(фамилия, имя, отчество)

8-843-74-45224
(телефон)

Воспитатель: Хусниева Гузалия Хаматвалиевна
(фамилия, имя, отчество)

8-843-74-45318
(телефон)

Ответственные работники

от МКУ «Управление образования

Буинского муниципального района»: заместитель Македонская Н.А.

(должность)

(фамилия, имя, отчество)

3-29-02
(телефон)

Ответственные от

ОГИБДД МВД России

по Буинскому району:

Начальник
(должность)

Миннебаев Р.Р.
(фамилия, имя, отчество)

3-28-81
(телефон)

Ответственный работник

за мероприятия по профилактике

детского травматизма

воспитатель
(должность)

Хусниева Г.Х.
(фамилия, имя, отчество)

4-52-24
(телефон)

Руководитель или ответственный работник дорожно-эксплуатационной организации, осуществляющей содержание улично-дорожной сети (УДС) (ГОРОД): Руководитель Исполнительного комитета Адав-Тулумбаевского сельского поселения Ахметзянов А.Ф. 45-2-07, Начальник Буинского ДРСУ Апастов.фл.ОАО «Татавтодор» Голубев С.Ю. 3-16-41

Руководитель или ответственный работник дорожно-эксплуатационной организации, осуществляющей содержание технических средств организации дорожного движения (ТСОДД): Руководитель Исполнительного комитета Адав-Тулумбаевского сельского поселения Ахметзянов А.Ф. 45-2-07
Начальник Буинского ДРСУ Апастов.фл.ОАО «Татавтодор» Голубев С.Ю. 3-16-41

(фамилия, имя, отчество)

(телефон)

Количество воспитанников: 36

Наличие уголка по БДД: имеется, групповая комната
(если имеется, указать место расположения)

Наличие класса по БДД: не имеется
(если имеется, указать место расположения)

Наличие автогородка (площадки) по БДД: не имеется

Наличие автобуса в ОУ: не имеется
(при наличии автобуса)

Рабочее время в образовательном учреждении: 08:00 – 17:00

Телефоны оперативных служб:

Единая служба спасения: 01 (112)

Дежурная часть ОВД: 02 (3-12-88)

Скорая помощь: 03 (3-12-72)

Газ: 04

Содержание

I. План-схемы образовательного учреждения.

1. Район расположения образовательного учреждения, пути движения транспортных средств и детей (обучающихся, воспитанников).
2. Организация дорожного движения в непосредственной близости от образовательного учреждения с размещением соответствующих технических средств организации дорожного движения, маршруты движения детей и расположение парковочных мест.
3. Маршруты движения организованных групп детей от образовательного учреждения к стадиону, парку или спортивно-оздоровительному комплексу.
4. Пути движения транспортных средств к местам разгрузки/погрузки и рекомендуемые безопасные пути передвижения детей по территории образовательного учреждения.

II. Информация об обеспечении безопасности перевозок детей специальным транспортным средством (автобусом).

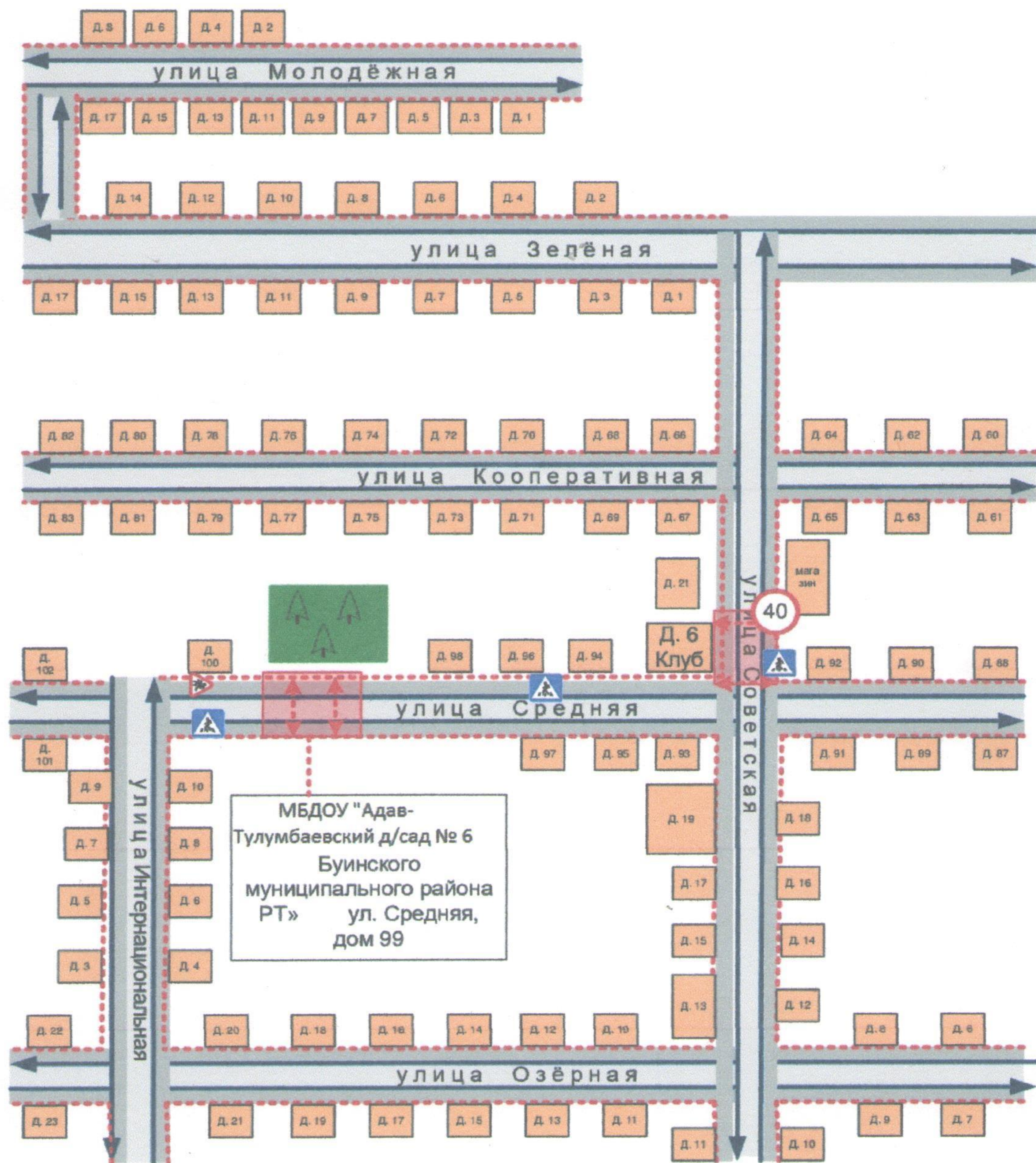
1. Общие сведения.
2. Маршрут движения автобуса до образовательного учреждения.
3. Безопасное расположение остановки автобуса у образовательного учреждения.

III. Приложения

План-схема пути движения транспортных средств и детей (обучающихся, воспитанников) при проведении дорожных ремонтно-строительных работ вблизи образовательного учреждения

I. План-схемы образовательного учреждения

1. Район расположения образовательного учреждения, пути движения транспортных средств и детей (обучающихся, воспитанников)



-  Жилая застройка
-  Проезжая часть
-  Обочина
-  Движение транспортных средств
-  Движение детей (учеников) в (из) образовательное учреждение
-  Опасные участки
-  Пешеходный переход

Рекомендации к составлению план-схемы района расположения образовательного учреждения

1. Район расположения образовательного учреждения определяется группой жилых домов, зданий и улично-дорожной сетью с учетом остановок общественного транспорта (выходов из станций метро), центром которого является непосредственно образовательное учреждение;

2. Территория, указанная на схеме, включает:

образовательное учреждение;

стадион вне территории образовательного учреждения, на котором могут проводиться занятия по физической культуре (*при наличии*);

парк, в котором могут проводиться занятия с детьми на открытом воздухе (*при наличии*);

спортивно-оздоровительный комплекс (*при наличии*);

жилые дома, в которых проживает большая часть детей (учеников) данного образовательного учреждения;

автомобильные дороги и тротуары.

3. На схеме обозначены:

расположение жилых домов, зданий и сооружений;

сеть автомобильных дорог;

пути движения транспортных средств;

пути движения детей (обучающихся, воспитанников) в/из образовательного учреждения;

опасные участки (места несанкционированных переходов на подходах к образовательному учреждению, места имевших место случаев дорожно-транспортных происшествий с участием детей-пешеходов и детей-велосипедистов);

уличные (наземные – регулируемые / нерегулируемые) и внеуличные (надземные и подземные) пешеходные переходы;

названия улиц и нумерация домов.

Схема необходима для общего представления о районе расположения образовательного учреждения. На схеме обозначены наиболее частые пути движения обучающихся от дома (от отдаленных остановок маршрутных транспортных средств) к образовательному учреждению и обратно.

При исследовании маршрутов движения детей необходимо уделить особое внимание опасным зонам, где дети (обучающиеся, воспитанники) пересекают проезжие части дорог не по пешеходному переходу.

2. Схема организации дорожного движения в непосредственной близости от образовательного учреждения с размещением соответствующих технических средств организации дорожного движения, маршрутов движения детей и расположения парковочных мест



- Искусственное освещение
- Обочина дороги
- Проезжая часть
- ← Направление движения детей
- Ограждение школы
- Движение транспортных средств
- Пешеходный переход

Рекомендации к составлению схемы организации дорожного движения в непосредственной близости от образовательного учреждения

1. Схема организации дорожного движения ограничена автомобильными дорогами, находящимися в непосредственной близости от образовательного учреждения.

2. На схеме обозначаются:

здание образовательного учреждения с указанием территории, принадлежащей непосредственно образовательному учреждению (при наличии указать ограждение территории);

автомобильные дороги и тротуары;

уличные (наземные – регулируемые / нерегулируемые) и внеуличные (надземные и подземные) пешеходные переходы на подходах к образовательному учреждению;

дислокация существующих дорожных знаков и дорожной разметки;

другие технические средства организации дорожного движения;

направление движения транспортных средств по проезжей части;

направление безопасного маршрута движения детей (обучающихся, воспитанников).

3. На схеме указано расположение остановок маршрутных транспортных средств и безопасные маршруты движения детей (обучающихся, воспитанников) от остановочного пункта к образовательному учреждению и обратно;

4. При наличии стоянки (парковочных мест) около образовательного учреждения, указывается место расположение и безопасные маршруты движения детей от парковочных мест к образовательному учреждению и обратно.

К схеме (в случае необходимости) должен быть приложен план мероприятий по приведению существующей организации дорожного движения к организации дорожного движения, соответствующей нормативным техническим документам, действующим в области дорожного движения, по окончании реализации которого готовится новая схема.

3. Маршруты движения группы детей до игровой площадки

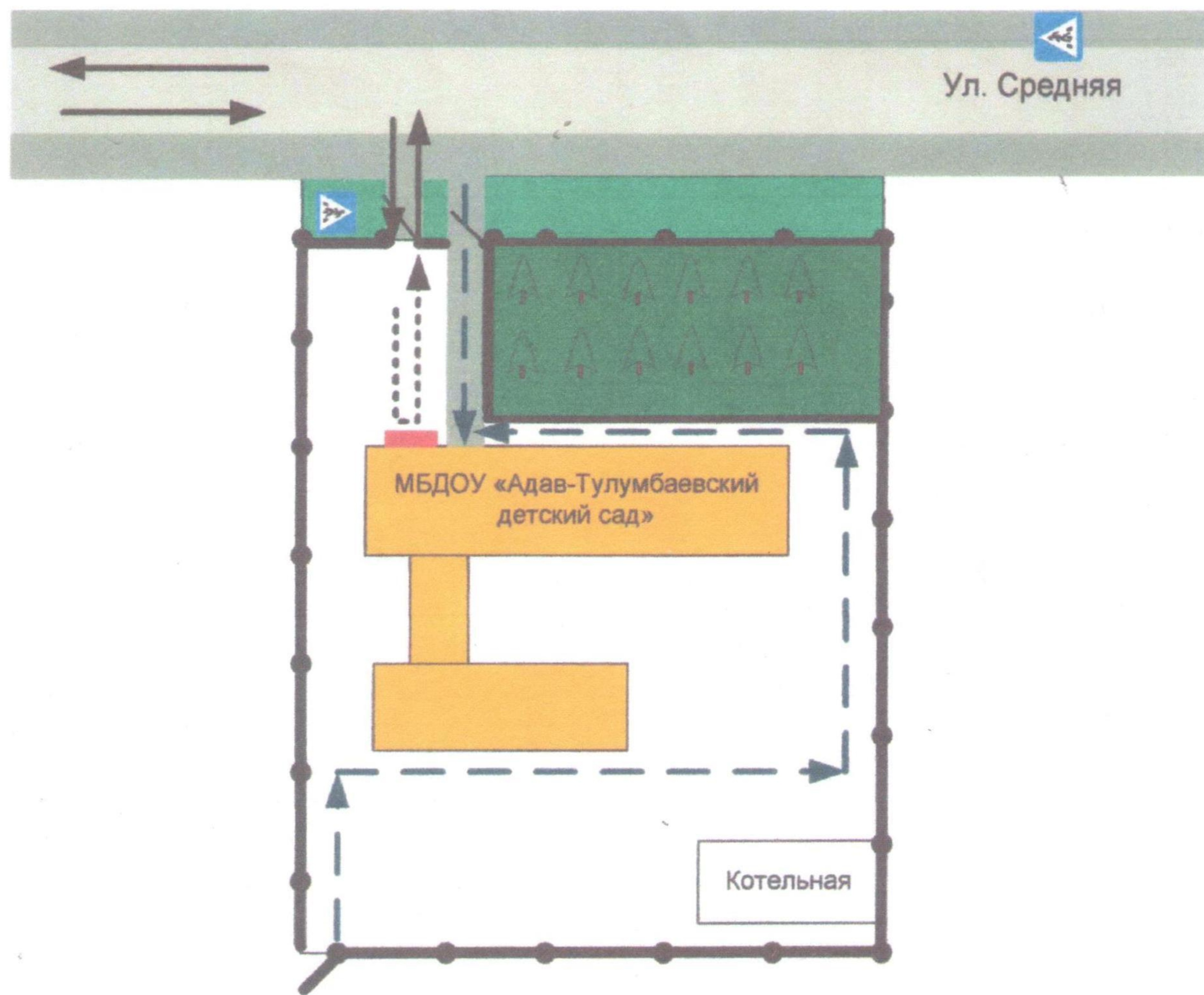






Рекомендации к составлению схемы маршрутов движения организованных групп детей от образовательного учреждения к стадиону, парку или спортивно-оздоровительному комплексу

На схеме района расположения образовательного учреждения указываются безопасные маршруты движения детей от образовательного учреждения к стадиону, парку или спортивно-оздоровительному комплексу и обратно.

Эти схемы должны использоваться преподавательским составом при организации движения групп детей к местам проведения занятий вне территории образовательного учреждения.

4. Пути движения транспортных средств к местам разгрузки/погрузки и рекомендуемые безопасные пути передвижения детей по территории образовательного учреждения



-  Движение детей и подростков по территории образовательного учреждения
-  Место разгрузки/погрузки
-  Въезд/выезд грузовых транспортных средств
-  Движение грузовых транспортных средств по территории образовательного учреждения

Рекомендации к составлению схемы пути движения транспортных средств к местам разгрузки/погрузки и рекомендуемые безопасные пути передвижения детей по территории образовательного учреждения

На схеме указывается примерная траектория движения транспортных средств на территории образовательного учреждения, в том числе места погрузки/разгрузки, а также безопасный маршрут движения детей во время погрузочно-разгрузочных работ.

В целях обеспечения безопасного движения детей по территории образовательного учреждения необходимо исключить пересечения путей движения детей и путей движения транспортных средств.